





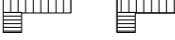








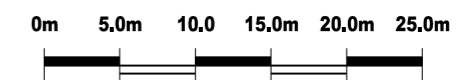


### LEGENDA

-  Bebouwingsvlak
-  Kadastrale grens
-  Haag laag, hoogte ca. 1.20m
-  Haag hoog, hoogte ca. 1.80m
-  Beschoeiing
-  Verhoogde beschoeiing met hekwerk
-  Trap met vlonder
-  Vlonder
-  Watergang
-  Talud
-  Vlakke zone
-  Parkeerplaats op eigen terrein
-  Bouwnummer
-  Entree woning
-  Uitbreidingsmogelijkheid



**JURIDISCHE TEKENING  
DE BLAUWE KREKEN, FASE 3  
TE POELDIJK**

**SCHAAL: 1:500**

**DATUM: 02-06-2022**

**STATUS: DEFINITIEF**

**TEKENINGNUMMER: W22-40348-12-PO-02**